



«СОГЛАСОВАНО»

Руководитель ГорОО

В.А. Скитович
2013 года



«УТВЕРЖДАЮ»

Директор МБОУ Лицей № 7

Т.А. Даньшин
2013 года

«СОГЛАСОВАНО»

Начальник ГИБДД

майор полиции

А.А. Ширшин
2013 года



ПАСПОРТ

дорожной безопасности образовательного учреждения

МБОУ Лицей № 7

(наименование образовательного учреждения)



г Саяногорск

2013

Общие сведения

Муниципальное бюджетное общеобразовательное учреждение муниципального образования г. Саяногорск Лицей № 7

(Наименование ОУ)

Тип ОУ _____

Юридический адрес ОУ: Республика Хакасия г. Саяногорск Интернациональный мкрн д. 15

Фактический адрес ОУ: Республика Хакасия г. Саяногорск Интернациональный мкрн д. 15

Руководители ОУ:

Директор (заведующий)

Даньшин Даниил Александрович, т. 2-81-82, 2-32-22

Заместитель директора по учебно-воспитательной работе

Косых Марина Александровна, т. 2-81-82, 2-32-22

Заместитель директора по воспитательной работе

Даньшина Нона Александровна, т. 2-81-82, 2-32-22

Ответственные работники муниципального органа образования

Ведущий специалист ГорОО Борисенко Нина Александровна

Ответственные от Госавтоинспекции

Начальник ОГИБДД ОМВД России

по городу Саяногорску майор полиции Александр Альбертович Ширшин

Ответственные от Госавтоинспекции

Инспектор **профилактика** Шоршун **Анжела Евгеньевна**, т. 8-983-264-04-07

(должность) (фамилия, имя, отчество) (телефон)

Ответственные работники за мероприятия по профилактике детского травматизма

преподаватель-организатор ОБЖ Лукаш Владимир Михайлович, т. 8-923-594-44-44

Руководитель или ответственный работник дорожно-эксплуатационной организации, осуществляющей содержание УДС

1-ый заместитель главы города Саяногорска по вопросам ЖКХ

Борисов Сергей Александрович

Руководитель или ответственный работник дорожно-эксплуатационной организации, осуществляющей содержание ТСОДД*

1-ый заместитель главы города Саяногорска по вопросам ЖКХ

Борисов Сергей Александрович

Количество обучающихся 1451 человек

Наличие уголка по БДД 1 этаж фойе

(если имеется, указать место расположения)

Наличие класса по БДД кабинет № 100 2 этаж

(если имеется, указать место расположения)

Наличие автогородка (площадки) по БДД имеется

Наличие автобуса в ОУ не имеется

Владелец автобуса не имеется

(ОУ, муниципальное образование и др.)

Время занятий в ОУ:

1-ая смена: 8:00 – 15:00

внеклассные занятия: 15:00 – 19:00

Телефоны оперативных служб: 01 пожарная охрана

02 дежурная часть

03 скорая помощь

Содержание

I. План-схемы ОУ.

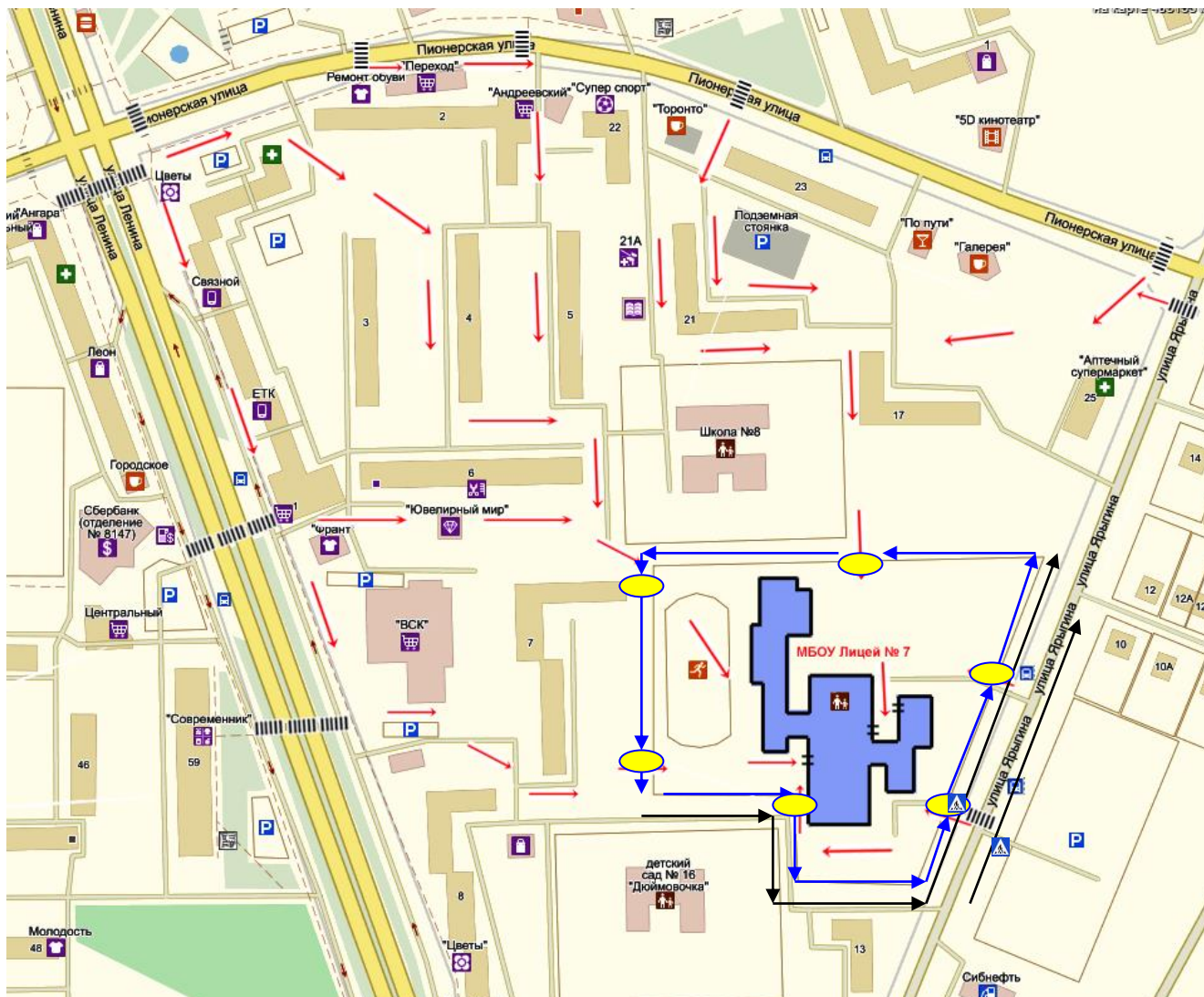
1. район расположения ОУ, пути движения транспортных средств и детей (обучающихся);
2. организация дорожного движения в непосредственной близости от образовательного учреждения с размещением соответствующих технических средств, маршруты движения детей и расположение парковочных мест;
3. маршруты движения организованных групп детей от ОУ к стадиону, парку или к спортивно-оздоровительному комплексу;
4. пути движения транспортных средств к местам разгрузки/погрузки и рекомендуемых безопасных путей передвижения детей по территории образовательного учреждения.

II. Информация об обеспечении безопасности перевозок детей специальным транспортным средством (автобусом).









1. общие сведения;
2. маршрут движения автобуса до ОУ;
3. безопасное расположение остановки автобуса ОУ.

III. Приложения:

I. План-схема № 1.
План-схема района расположения МБОУ Лицей № 7,
пути движения транспортных средств и детей (учеников)



4

-  - ограждение территории
-  - маршрут движения
-  - вход в Лицей
-  - автобусная остановка
-  - пешеходный переход
-  - знак пешеходного перехода
-  - бордюр
-  - вход на территорию

Рекомендации к составлению план-схемы района расположения ОУ

1. Район расположения образовательного учреждения определяется группой жилых домов, зданий и улично-дорожной сетью с учетом остановок общественного транспорта (выходов из станций метро), центром которого является непосредственно образовательное учреждение;

2. Территория, указанная в схеме, включает в себя:

- образовательное учреждение;
- стадион вне территории ОУ, на котором могут проводиться занятия по физической культуре (*при наличии*);
- парк, в котором преподавателями проводятся занятия на открытом воздухе (*при наличии*);
- спортивно-оздоровительный комплекс (*при наличии*);
- жилые дома, в которых проживает большая часть детей (учеников) данного образовательного учреждения;
- автомобильные дороги и тротуары;

3. На схеме обозначено:

- расположение жилых домов, зданий и сооружений;
- сеть автомобильных дорог;
- пути движения транспортных средств;
- пути движения детей (учеников) в/из образовательного учреждения;
- уличные (наземные – регулируемые / нерегулируемые) и внеуличные (надземные и подземные) пешеходные переходы;
- названия улиц и нумерация домов.

Схема необходима для общего представления о районе расположения ОУ. Для изучения безопасности движения детей на схеме обозначены наиболее частые пути движения учеников от дома (от отдаленных остановок маршрутных транспортных средств) к ОУ и обратно.

При исследовании маршрутов движения детей необходимо уделить особое внимание опасным зонам, где часто дети (ученики, обучающиеся) пересекают проезжую часть не по пешеходному переходу.

Схема организации дорожного движения в непосредственной близости от образовательного учреждения с размещением соответствующих технических средств, маршруты движения детей и расположение парковочных мест

(допускается схему дополнять фотоматериалами)

Рекомендации к составлению схемы организации дорожного движения в непосредственной близости от образовательного учреждения

1. Схема организации дорожного движения ограничена автомобильными дорогами, находящимися в непосредственной близости от образовательного учреждения;
2. На схеме обозначено:
 - здание ОУ с указанием территории, принадлежащей непосредственно ОУ (при наличии указать ограждение территории);
 - автомобильные дороги и тротуары;
 - уличные (наземные – регулируемые / нерегулируемые) и внеуличные (надземные и подземные) пешеходные переходы на подходах к ОУ;
 - дислокация существующих дорожных знаков и дорожной разметки;
 - другие технические средства организации дорожного движения;
 - направление движения транспортных средств по проезжей части;
 - направление безопасного маршрута движения детей (учеников, обучающихся);
3. На схеме указано расположение остановок маршрутных транспортных средств и безопасные маршруты движения детей (учеников) от остановочного пункта к ОУ и обратно;
4. При наличии стоянки (парковочных мест) около ОУ, указывается место расположение и безопасные маршруты движения детей (учеников) от парковочных мест к ОУ и обратно.

К схеме (в случае необходимости) должен быть приложен план мероприятий по приведению существующей организации дорожного движения к организации движения, соответствующей нормативным техническим документам, действующим в области дорожного движения, по окончании реализации которого готовится новая схема.

Схема № 2 Маршруты движения организованных групп детей от ОУ к стадиону, парку или к спортивно-оздоровительному комплексу
МАРШРУТ ДВИЖЕНИЯ ДЕТЕЙ В ПЛАВАТЕЛЬНЫЙ БАССЕЙН «АЛЫЕ ПАРУСА»
г. САЯНОГОРСКА



- маршрут движения

- пункт отправления

- пункт назначения

Схема № 3 МАРШРУТ ДВИЖЕНИЯ ДЕТЕЙ В ДК «ВИЗИТ»
г. САЯНОГОРСКА



→ - маршрут движения



- пункт отправления



- пункт назначения

Схема № 4 МАРШРУТ ДВИЖЕНИЯ ДЕТЕЙ В КИНОПАРК «АЛЬЯНС»
г. САЯНОГОРСКА



9

→ - маршрут движения

● - пункт отправления

● - пункт назначения

Схема № 5 МАРШРУТ ДВИЖЕНИЯ ДЕТЕЙ В ЦЕНТР ДЕТСКОГО ТВОРЧЕСТВА (ЦДТ)
г. САЯНОГОРСКА



10

→ - маршрут движения

● - пункт отправления

● - пункт назначения

Схема № 6 МАРШРУТ ДВИЖЕНИЯ ДЕТЕЙ В ГОРОДСКУЮ ДЕТСКУЮ БИБЛИОТЕКУ
г. САЯНОГОРСКА



11

→ - маршрут движения

● - пункт отправления ● - пункт назначения

Схема № 7 МАРШРУТ ДВИЖЕНИЯ ДЕТЕЙ В СПОРТИВНЫЙ КОМПЛЕКС (ФОК) г. САЯ-НОГОРСКА



12

→ - маршрут движения

● - пункт отправления ● - пункт назначения

Рекомендации к составлению схемы маршрутов движения организованных групп детей от ОУ к стадиону, парку или к спортивно-оздоровительному комплексу

На схеме района расположения ОУ указываются безопасные маршруты движения детей от ОУ к стадиону, парку или спортивно-оздоровительному комплексу и обратно.

Данные схемы должны использоваться преподавательским составом при организации движения групп детей к местам проведения занятий вне территории ОУ.

Пути движения транспортных средств к местам разгрузки/погрузки и рекомендуемые пути передвижения детей по территории образовательного учреждения

Рекомендации к составлению схемы пути движения транспортных средств к местам разгрузки/погрузки

На схеме указывается примерная траектория движения транспортного средства на территории ОУ, в том числе место погрузки/разгрузки, а также безопасный маршрут движения детей во время погрузочно-разгрузочных работ.

В целях обеспечения безопасного движения детей по территории ОУ необходимо исключить пересечение пути движения детей и пути движения транспортных средств.

II. Информация об обеспечении безопасности перевозок детей специальным транспортным средством (автобусом).

Общие сведения

Марка _____

Модель _____

Государственный регистрационный знак _____

Соответствие конструкции требованиям, предъявляемым к школьным автобусам

1. Сведения о водителе автобуса

Фамилия, имя, отчество	Принят на работу	Стаж в категории D	Дата предстоящего мед. осмотра	Период проведения стажировки	Повышение квалификации	Допущенные нарушения ПДД

2. Организационно-техническое обеспечение

1) Лицо, ответственное, за обеспечение безопасности дорожного движения:

_____ назначено
_____, прошло аттестацию
_____.

2) Организация проведения предрейсового медицинского осмотра водителя:

осуществляет _____
(Ф.И.О. специалиста)

на основании _____
действительного до _____.

3) Организация проведения предрейсового технического осмотра транспортного средства:

осуществляет _____

(Ф.И.О. специалиста)

на основании _____

действительного до _____.

4) Дата очередного технического осмотра _____

5) Место стоянки автобуса в нерабочее время _____

меры, исключающие несанкционированное использование _____

3. Сведения о владельце

Юридический адрес владельца _____

Фактический адрес владельца _____

Телефон ответственного лица _____

4. Сведения об организациях, осуществляющих перевозку детей специальным транспортным средством (автобусом)

Рекомендуемый список контактов организаций, осуществляющих перевозку детей специальным транспортным средством (автобусом).

15

5. Сведения о ведении журнала инструктажа

Маршрут движения автобуса ОУ

Рекомендации к составлению схемы маршрута движения автобуса ОУ

На схеме указываются населенные пункты, через которые происходит следование автобуса ОУ, оборудованные места остановок для посадки и высадки детей в каждом населенном пункте; непосредственно населенный пункт, где расположено ОУ.

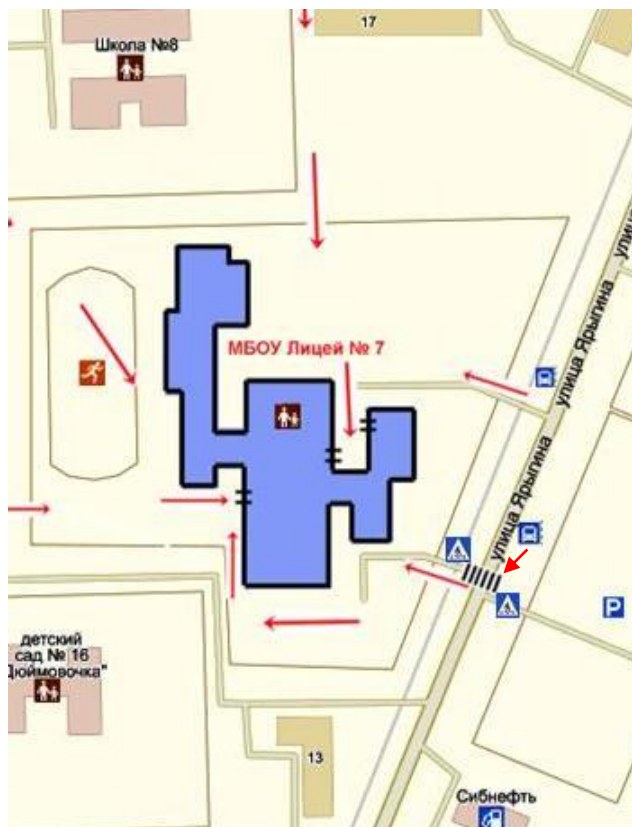
На схеме указан безопасный маршрут следования автобуса ОУ из пункта А в пункт В, а также обозначены:

- жилые дома населенных пунктов;
- здание ОУ;
- автомобильные дороги;
- дислокация существующих дорожных знаков на пути следования автобуса ОУ;
- пешеходные переходы, пересекающие проезжую часть маршрута движения автобуса ОУ;
- другие технические средства организации дорожного движения.

Дополнительно, при наличии трудных (опасных) участков дорог по пути следования автобуса, представляется целесообразным давать их подробное описание с рекомендациями по безопасному преодолению.

Кроме того, рекомендуется дополнять паспорт соответственно фотоматериалами с изображением таких участков, а также с изображением остановочных пунктов и мест ожидания.

Безопасное расположение остановки автобуса у ОУ



Рекомендации к составлению схемы расположения остановки автобуса ОУ

На схеме указывается подъезд в оборудованный «карман» или другое оборудованное место для посадки и высадки детей из автобуса ОУ, и дальнейший путь движения автобуса по проезжей части, а также безопасный маршрут движения детей (учеников) от остановки автобуса ОУ.

На схеме обозначено:

- жилые дома района расположения ОУ;
- здание ОУ;
- ограждение территории ОУ;
- автомобильные дороги.

* Дорожно-эксплуатационные организации, осуществляющие содержание УДС, несут ответственность в соответствии с законодательством Российской Федерации (Федеральный закон «О безопасности дорожного движения» №196-ФЗ, КоАП, Гражданский кодекс).